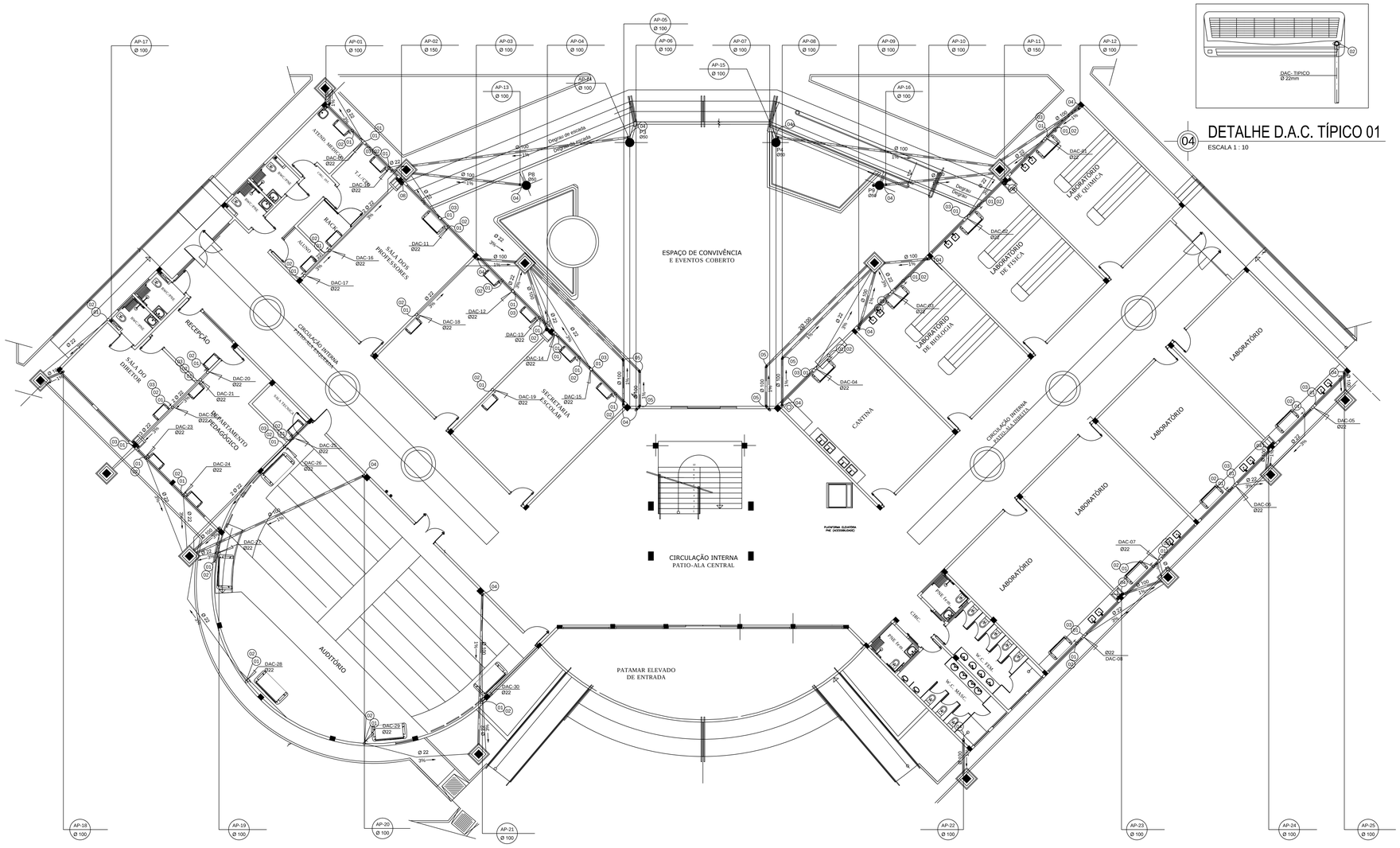

03 ESQUEMA GERAL - PAVIMENTO TÉRREO

ESCALA 1 : 100

04 DETALHE D.A.C. TÍPICO 01

ESCALA 1 : 10

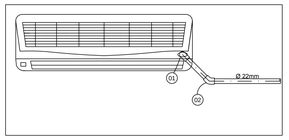

05 DETALHE D.A.C. TÍPICO 02

ESCALA 1 : 10

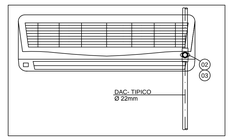

06 DETALHE D.A.C. TÍPICO 03

ESCALA 1 : 10

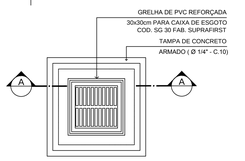

VISTA DA TAMPA - C.A.G.

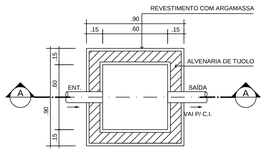

PLANTA BAIXA - C.A.G.

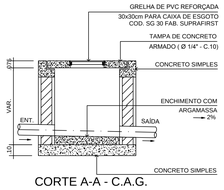

CORTE A-A - C.A.G.

SIMBOLOGIA INSTALAÇÃO ÁGUAS PLUVIAIS E DAC	
RH	RALO SEMI-ESFÉRICO TIPO ABACAXI
R	RALO SECO
AP	ÁGUAS PLUVIAIS
DAC	DRENAGEM DE AR CONDICIONADO
CAG	CAIXA DE AREIA COM TAMPA DE GRELHA
AV	ÁGUAS DE VARANDA
C.T.	COTA DA TAMPA
C.E.-	COTA DE ENTRADA
C.S.-	COTA DE SAÍDA
	TUBULAÇÃO QUE DESCE
	TUBULAÇÃO QUE SOBE
	TUBULAÇÃO ÁGUAS PLUVIAIS
— — — —	TUBULAÇÃO DRENAGEM DE AR CONDICIONADO

ITEM	LEGENDA NUMERICA DE AP / AV / AJ / DAC
01	JOELHO CPVC AQUATHERM 90° Ø 22 mm
02	JOELHO CPVC AQUATHERM 45° Ø 22 mm
03	TÊ CPVC AQUATHERM Ø 22 mm
04	CURVA PVC SR 87° Ø100mm
05	JOELHO PVC SR 45° Ø100mm
06	REDUÇÃO EXENTRICA Ø 150x100mm
07	RALO SEMI ESFORICO TIPO ABACAXI Ø 150mm

REVISÃO Nº	DATA	NOME	ASSINATURA
03	/ /		
02	02/07/13	LUIS ALBERTO GALDAMES	
01	27/02/13	FERNANDO SEVERINO	
00	12/11/12	FERNANDO SEVERINO	

AUTOR(ES) DO PROJETO E ART: Engº Civil Fernando Severino da Silva
CREA-SP: 5060-9031/3/D

PROPRIETÁRIO/PROCURADOR: Instituto Federal do Amazonas

RESPONSÁVEL PELA EXECUÇÃO E ART:

BRASIL AMAZONAS

REITOR: ANTÔNIO VENÂNCIO CASTELO BRANCO

DIRETOR CAMPUS:

TÍTULO: REMANESCENTE DA OBRA DO CAMPUS HUMAITÁ/AM -FASE III

CONTEÚDO: ESQUEMA GERAL - TERREO, DETALHES DE DAC, DETALHES DE CAIXAS

ESCALA: INDICADA

REITORIA/CAMPUS: CAMPUS HUMAITÁ

ENDEREÇO: BR 230, KM 05

BAIRRO: Z. RURAL

CIDADE: HUMAITÁ

UF: AM

ARQUIVO: IFAM-EXF.III-HUM-PLUVIAL-(PrOSaPr09)-R3

CEP:

TELEFONE:

HOME PAGE: www.ifam.edu.br

AMAZONAS EXP III
ÁGUAS PLUVIAIS

AP
02/09